

N. Protocollo: N. Enregistrement:	05254-2017/CUS/PC	N. pagine: N. pages:	4
Inviato tramite PEC: Envoyé par PEC:	si	Data: Date:	09/12/2017

Da: De:	REGIONE AUTONOMA VALLE D'AOSTA PROTEZIONE CIVILE		
A:	Sindaci dei Comuni delle zone interessate Presidenza della Regione Stazioni forestali Soccorso Alpino Valdostano Ufficio stampa Presidenza della Regione Ai Coordinatori dei Dipartimenti: - Agricoltura - Corpo forestale della VdA e risorse naturali - Infrastrutture, viabilità e edilizia residenziale pubblica - Programmazione, risorse idriche e territorio Struttura assetto idrogeologico dei bacini montani Struttura viabilità Struttura attività geologiche Presidenti delle Commissioni valanghe	Comandante Corpo valdostano dei vigili del fuoco Questura – Polizia di frontiera – Polizia stradale Arma dei Carabinieri Guardia di Finanza ANAS – RAV – SAV Tunnel M. Bianco Tunnel G. S. Bernardo CVA – DEVAL Centro addestramento alpino CRI VdA S.S. emergenza territoriale e centrale operativa Volontariato protezione civile Trenitalia – RFI	

Oggetto: Avviso meteo per nevicate forti fino a bassa quota in zona A, C e D.
Allerta gialla per criticità valanghiva in atto in zona D.
Allerta arancio per criticità valanghiva in previsione in zona A, C e D.
Zona A, C e D: ATTENZIONE PER NEVICATE FORTI
Zona A, C e D: ATTENZIONE RINFORZATA PER CRITICITA' VALANGHIVA

Si trasmette in allegato l'avviso proveniente dal CENTRO FUNZIONALE REGIONALE.
I SINDACI dei Comuni in indirizzo:

- Sono **invitati ad assicurare** la piena funzionalità delle proprie strutture sia ai fini preventivi sia per gli eventuali interventi emergenziali;
- **Garantiscono** l'acquisizione delle informazioni provenienti dalle strutture operative presenti sul territorio;
- **Attivano** il presidio territoriale;
- **Attivano** , in conformità alle linee guida regionali, la locale Commissione valanghe.

TUTTE LE AMMINISTRAZIONI E GLI ENTI in indirizzo sono pregati di voler assicurare ogni possibile attività per garantire la piena funzionalità dei servizi pubblici essenziali e la prevenzione dei possibili rischi per le persone.

Si invitano **GLI ENTI GESTORI DELLE RETI VIARIE E FERROVIARIE** a voler adottare ogni misura prevista al fine di limitare eventuali disagi e garantire la funzionalità del traffico.

Livello di attivazione del piano Regionale di Protezione Civile:

Attenzione rinforzata per criticità valanghiva zone A, C e D

Attenzione per nevicata forti zone A,C e D

La CUS (tel. 800319319) funzionerà da punto di raccordo per lo scambio di tutte le informazioni.

Il Capo della protezione civile

Pio PORRETTA

FIRMA AUTOGRAFA OMESSA AI SENSI DELL'ART.3, C.2,
D.LGS. 12/02/1993, N.39

Département de la protection civile et des sapeurs-pompiers - CUS
Dipartimento protezione civile e vigili del fuoco - CUS

11020 Saint-Christophe (Ao) - loc. Aéroport, 7/A
11020 Saint-Christophe (Ao) - loc. Aeroporto, 7/A
Tel: 800319319 - +39 0165 5400

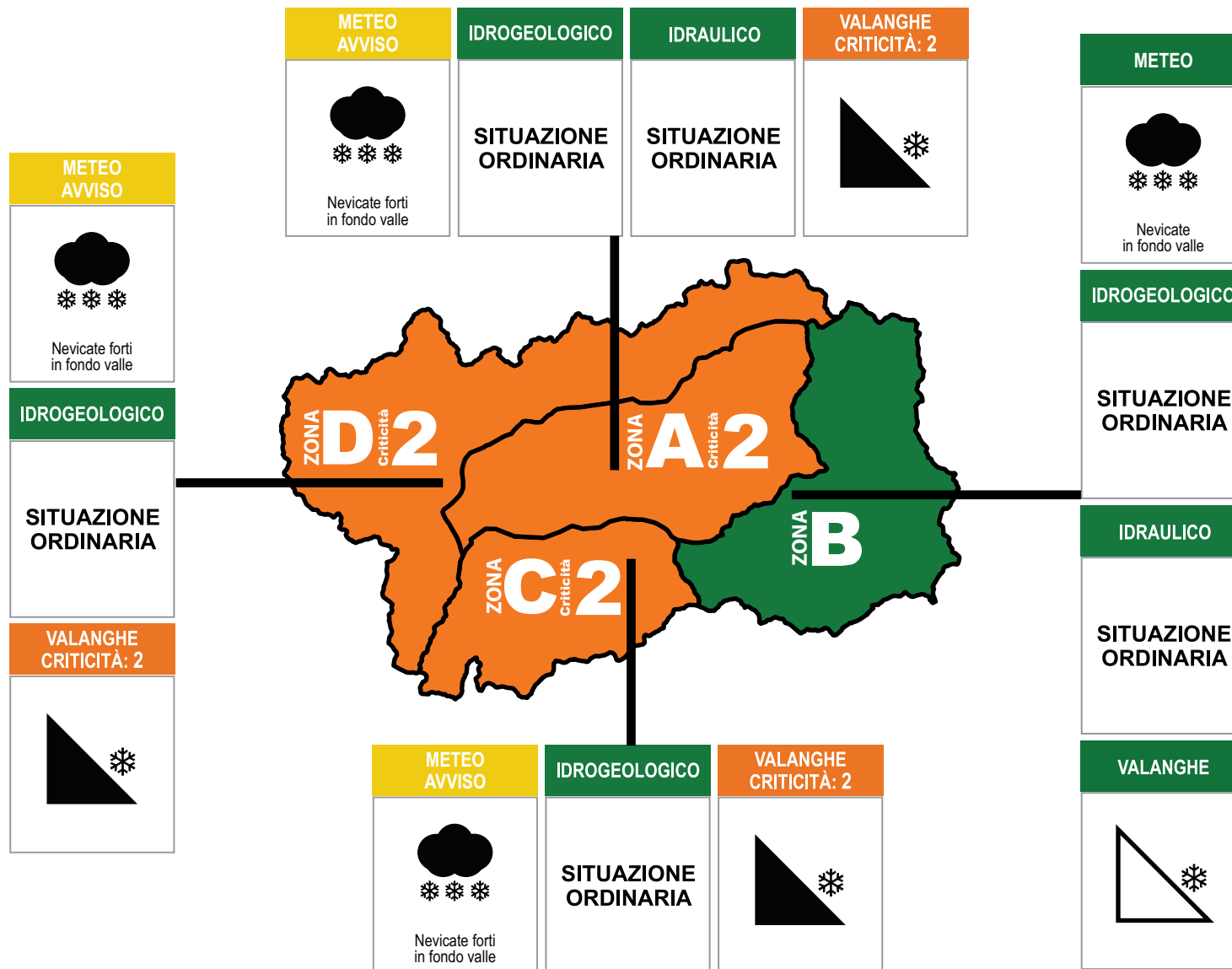


protezionecivile@regione.vda.it
www.regione.vda.it
C.F.: 80002270074

BOLLETTINO DI CRITICITÀ METEOROLOGICA, IDROGEOLOGICA E VALANGHIVA REGIONALE (ai sensi della direttiva PCM 27/02/2004)



Questo bollettino contiene avvisi meteo e di criticità



Bollettino N° 343/2017

Emissione del 09/12/2017
Inizio Validità: 09/12/2017 14:00
Fine Validità: 10/12/2017 23:59
Aggiornamento: 10/12/2017 14:00

OGGI

ZERO TERMICO (m s.l.m.)
800
QUOTA NEVE (m s.l.m.)
-

DOMANI

ZERO TERMICO (m s.l.m.)
Mattino: 300 / Pomeriggio: 500
QUOTA NEVE (m s.l.m.)
Mattino: 300 / Pomeriggio: 300

LIVELLI DI CRITICITÀ ai fini di Protezione Civile






Verde	Situazione Ordinaria
Giallo	1. Ordinaria criticità
Arancio	2. Moderata criticità
Rosso	3. Elevata criticità

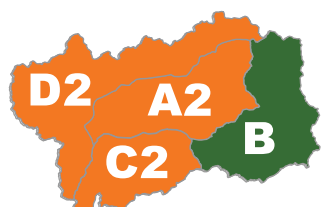








VALANGHE: a livello locale le valutazioni vengono affinate dai Comuni con il supporto delle Commissioni Locali Valanghe.

BOLLETTINO DI CRITICITÀ METEOROLOGICA, IDROGEOLOGICA E VALANGHIVA REGIONALE



Bollettino N° 343/2017

Dalle 12.00 alle 24.00 di OGGI	ZONE	Livelli e scenari di criticità METEOROLOGICA	Livelli e scenari di criticità IDROGEOLOGICA-IDRAULICA	Livelli e scenari di criticità VALANGHIVA												
 <p>Corrispondenze fra</p> <p>CRITICITÀ = N° = COLORE</p> <table border="1"> <tr> <td>Situaz. Ordinaria</td> <td>1</td> <td>Verde</td> </tr> <tr> <td>Ordinaria</td> <td>2</td> <td>Giallo</td> </tr> <tr> <td>Moderata</td> <td>3</td> <td>Arancio</td> </tr> <tr> <td>Elevata</td> <td>3</td> <td>Rosso</td> </tr> </table>	Situaz. Ordinaria	1	Verde	Ordinaria	2	Giallo	Moderata	3	Arancio	Elevata	3	Rosso	A	Avviso: - Precipitazione media e massima: Assente	Criticità: - -	 Situazione ordinaria: Singoli eventi valanghivi.
	Situaz. Ordinaria	1	Verde													
	Ordinaria	2	Giallo													
	Moderata	3	Arancio													
Elevata	3	Rosso														
B	Avviso: - Precipitazione media e massima: Assente	Criticità: - -	 Situazione ordinaria: Singoli eventi valanghivi.													
C	Avviso: - Precipitazione media e massima: Assente	Criticità: - -	 Situazione ordinaria: Singoli eventi valanghivi.													
D	Avviso: - Precipitazione media e massima: Assente localmente debole	Criticità: - -	 CRITICITÀ: 1 Criticità: Medie e grandi valanghe prevalentemente in zone non antropizzate o fenomeni noti per elevata frequenza.													

Dalle 00.00 alle 24.00 di DOMANI	ZONE	Livelli e scenari di criticità METEOROLOGICA	Livelli e scenari di criticità IDROGEOLOGICA-IDRAULICA	Livelli e scenari di criticità VALANGHIVA												
 <p>Corrispondenze fra</p> <p>CRITICITÀ = N° = COLORE</p> <table border="1"> <tr> <td>Situaz. Ordinaria</td> <td>1</td> <td>Verde</td> </tr> <tr> <td>Ordinaria</td> <td>2</td> <td>Giallo</td> </tr> <tr> <td>Moderata</td> <td>3</td> <td>Arancio</td> </tr> <tr> <td>Elevata</td> <td>3</td> <td>Rosso</td> </tr> </table>	Situaz. Ordinaria	1	Verde	Ordinaria	2	Giallo	Moderata	3	Arancio	Elevata	3	Rosso	A	AVVISO  Avviso: Nevicatae forti fino a bassa quota Precipitazione media e massima: Moderata localmente forte	Criticità: - -	 CRITICITÀ: 2 Criticità: Medie e grandi valanghe in zone antropizzate.
	Situaz. Ordinaria	1	Verde													
	Ordinaria	2	Giallo													
	Moderata	3	Arancio													
Elevata	3	Rosso														
B	METEO  Avviso: - Precipitazione media e massima: Moderata	Criticità: - -	 Situazione ordinaria: Singoli eventi valanghivi.													
C	AVVISO  Avviso: Nevicatae forti fino a bassa quota Precipitazione media e massima: Moderata localmente forte	Criticità: - -	 CRITICITÀ: 2 Criticità: Medie e grandi valanghe in zone antropizzate.													
D	AVVISO  Avviso: Nevicatae forti fino a bassa quota Precipitazione media e massima: Forte	Criticità: - -	 CRITICITÀ: 2 Criticità: Medie e grandi valanghe in zone antropizzate.													

LEGENDA intensità di precipitazione		
Intensità	mm in 12 h	mm in 24 h
Debole	0-10	0-15
Moderata	10-30	15-45
Forte	30-60	45-90
Molto forte	>60	>90

NOTE

AVVISO/NOTA INFORMATIVA NEVE: domani, domenica 10 dicembre, un'intensa perturbazione apporterà dalla mattinata nevicate a tutte le quote, abbondanti nel settore centro-occidentale (60/70 cm a ovest, 30/50 cm nell'area centrale) e via via meno intense verso il settore orientale (10/25 cm). I fenomeni tenderanno a protrarsi anche lunedì con valori più moderati e con temperature più miti in quota.

NOTE

NOTE

Gli eventi valanghivi di magnitudo maggiore (medie e grandi valanghe) saranno fenomeni in grado d'interagire con le aree antropizzate. Sono attesi diffusi eventi valanghivi di piccole dimensioni.

Comuni in criticità moderata da domenica COURMAYEUR, LA SALLE, MORGEX, LA THUILE, PRE SAINT DIDIER, RHESMES NOTRE DAMES, RHESMES SAINT GEORGES, SAINT RHEMY, ARVIER, VALGRISENCHÉ

N.B:
Per una corretta lettura e interpretazione si raccomanda la consultazione del manuale d'uso.